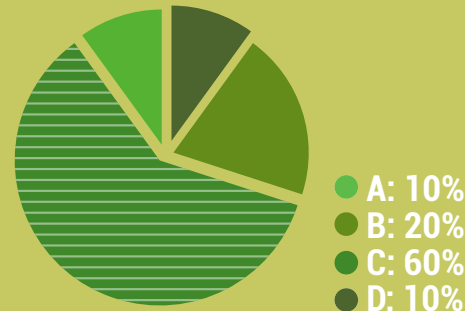










- Este proyecto beneficia áreas densamente pobladas, se trata de una zona de influencia sumamente extensa que cubre un área de 309 km².
- Ubicado en Avenida de los Insurgentes, una de las más importantes vialidades comerciales que cuenta con gran tráfico de transporte público y privado.



NIVEL SOCIOECONÓMICO:

Estado: Distrito Federal
Ciudad: Tlalpan
Nombre del CC: Patio Tlalpan
Tipo de CC: Mall Regional



-  Tiendas de autoservicio
-  Entretenimiento
-  Deportes y acondicionamiento físico
-  Moda y accesorios
-  Muebles y artículos para el hogar
-  Servicios financieros
-  Juguetes y regalos
-  Otros

GENERALES:

Anclas:	Sam's Club, Walmart, Suburbia, Cinépolis
GLA:	38,583m ²
Total de locales:	65
Cajones de estacionamiento:	685
Apertura:	Enero 2017
Población local:	650,567 habitantes
Población área de influencia secundaria (5 km):	551,500 habitantes
Población área de influencia primaria (3 km):	232,600 habitantes